



ที่ รอ ๕๔๘๐๑/ว ๑๙

สำนักงานเทศบาลตำบลชุมพร
หมู่ที่ ๑๒ ตำบลชุมพร อำเภอเมยวดี
จังหวัดร้อยเอ็ด ๔๕๒๕๐

๑๒ กุมภาพันธ์ ๒๕๖๓

เรื่อง ขอความร่วมมือในการปิดประกาศรับฟังความคิดเห็นและข้อเสนอแนะเกี่ยวกับรูปแบบการแบ่งเขต
เลือกตั้งสมาชิกสภาเทศบาลตำบลชุมพร

เรียน กำนัน / ผู้ใหญ่บ้าน ๑๔ หมู่

- | | |
|--|-------------|
| สิ่งที่ส่งมาด้วย ๑. สำเนาประกาศผู้อำนวยการการเลือกตั้งประจำจังหวัดร้อยเอ็ด | จำนวน ๒ ชุด |
| ๒. การแบ่งเขตเลือกตั้งสมาชิกฯในจังหวัดร้อยเอ็ด เทศบาลตำบลชุมพร | จำนวน ๒ ชุด |
| ๓. แผนที่การแบ่งเขตฯ | จำนวน ๑ ชุด |
| ๔. บัญชีรายชื่อบุคคลผู้ร่วมแสดงความคิดเห็นฯ | จำนวน แผ่น |
| ๕. แบบแสดงความคิดเห็นฯ (แบบรายบุคคล) | จำนวน แผ่น |
| ๖. แบบแสดงความคิดเห็นฯ (แบบกลุ่มบุคคล) | จำนวน แผ่น |

ด้วยสำนักงานคณะกรรมการการเลือกตั้ง ได้ออกประกาศรับฟังความคิดเห็นและข้อเสนอแนะ
เกี่ยวกับรูปแบบการแบ่งเขตเลือกตั้งสมาชิกสภาเทศบาลตำบลชุมพร อำเภอเมยวดี จังหวัดร้อยเอ็ด เพื่อเปิดโอกาส
ให้ประชาชนมีส่วนร่วมในการแสดงความคิดเห็นและข้อเสนอแนะภายในสิบวันตั้งแต่วันที่ประกาศวันที่ ๑๒ เดือน
กุมภาพันธ์ พ.ศ. ๒๕๖๓ ถึงวันที่ ๒๑เดือน กุมภาพันธ์ พ.ศ. ๒๕๖๓ เพื่อให้การดำเนินการเกี่ยวกับการประกาศรับ
ฟังความคิดเห็นและข้อเสนอแนะเกี่ยวกับรูปแบบการแบ่งเขตเลือกตั้งสมาชิกสภาเทศบาลตำบลชุมพร
เป็นไปด้วยความเรียบร้อยเทศบาลตำบลชุมพร จึงขอความร่วมมือจากท่าน ดังนี้

๑. ปิดประกาศรับฟังความคิดเห็นและข้อเสนอแนะเกี่ยวกับรูปแบบการแบ่งเขตเลือกตั้ง
สมาชิกสภาเทศบาลตำบลชุมพร ไว้ในที่เปิดเผย ณ ที่ทำการผู้ใหญ่บ้านที่มีการแบ่งเขตเลือกตั้ง รวมทั้ง
ประชาสัมพันธ์ให้ประชาชนทราบ (รายละเอียดปรากฏตามสิ่งที่ส่งมาด้วย ๑ ๒ ๓)

๒. ดำเนินการรับฟังความคิดเห็นของประชาชนเกี่ยวกับร่างประกาศแบ่งเขตเลือกตั้ง
สมาชิกสภาเทศบาลตำบลชุมพร โดยให้ผู้แสดงความคิดเห็นลงชื่อในแบบตามสิ่งที่ส่งมาด้วย ๔ และให้กรอก
ข้อมูลตามสิ่งที่ส่งมาด้วย ๕ (รายบุคคล)

๓. สรุปข้อมูลตามข้อ ๒ ลงใบแบบแสดงความคิดเห็น(แบบกลุ่ม) รายละเอียดตามเอกสารสิ่ง
ที่ส่งมาด้วย ๖ แล้วเสร็จให้ส่งเทศบาลตำบลชุมพรภายในวันที่ ๒๑ เดือน กุมภาพันธ์ พ.ศ.๒๕๖๓ พร้อมสิ่งที่ส่ง
มาด้วย ๔ ๕ และสำเนาบัตรประชาชนผู้แสดงความคิดเห็น

๔. โดยคณะกรรมการแบ่งเขตเลือกตั้งสมาชิกสภาท้องถิ่นจังหวัดร้อยเอ็ดจะดำเนินการ
ประชุมเพื่อพิจารณาการแบ่งเขตโดยเรียงลำดับความเหมาะสม ในวันที่ ๒๔ เดือนกุมภาพันธ์ พ.ศ.๒๕๖๓ เวลา
๑๓.๓๐ น. ณ สำนักงานคณะกรรมการการเลือกตั้งประจำจังหวัดร้อยเอ็ดเพื่อเสนอคณะกรรมการการเลือกตั้ง
ต่อไป

จึงเรียนมาเพื่อโปรดทราบและขอขอบคุณมา ณ โอกาสนี้

ขอแสดงความนับถือ

สำนักปลัดเทศบาล
งานเลือกตั้งท้องถิ่น
โทร/โทรสาร๐-๔๓๕๐-๑๙๑๖

สืบอก
(สายรุ้ง ไชยภาลี)

ปลัดเทศบาลตำบลชุมพร



ประกาศผู้อำนวยการการเลือกตั้งประจำจังหวัดร้อยเอ็ด
เรื่อง การรับฟังความคิดเห็นและข้อเสนอแนะเกี่ยวกับรูปแบบการแบ่งเขตเลือกตั้ง
สมาชิกสภาองค์กรปกครองส่วนท้องถิ่น ในจังหวัดร้อยเอ็ด

ด้วยพระราชบัญญัติการเลือกตั้งสมาชิกสภาท้องถิ่นหรือผู้บริหารท้องถิ่น พ.ศ. ๒๕๖๒ มาตรา ๑๙ และมาตรา ๒๐ ประกอบกับ ข้อ ๑๒ และ ข้อ ๑๓ ของระเบียบคณะกรรมการการเลือกตั้งว่าด้วยการเลือกตั้งสมาชิกสภาท้องถิ่นหรือผู้บริหารท้องถิ่น พ.ศ. ๒๕๖๒ แก้ไขเพิ่มเติมถึง (ฉบับที่ ๒) พ.ศ. ๒๕๖๓ กำหนดให้ผู้อำนวยการการเลือกตั้งประจำจังหวัดดำเนินการเกี่ยวกับการแบ่งเขตเลือกตั้งของแต่ละองค์กรปกครองส่วนท้องถิ่นตามกฎหมายว่าด้วยการเลือกตั้งสมาชิกสภาท้องถิ่นหรือผู้บริหารท้องถิ่น

เพื่อให้การดำเนินการเกี่ยวกับการแบ่งเขตเลือกตั้งของสมาชิกสภาองค์กรปกครองส่วนท้องถิ่น ในจังหวัดร้อยเอ็ด เป็นไปด้วยความเรียบร้อย อาศัยอำนาจตามความในข้อ ๑๓ ของระเบียบคณะกรรมการการเลือกตั้งว่าด้วยการเลือกตั้งสมาชิกสภาท้องถิ่นหรือผู้บริหารท้องถิ่น พ.ศ. ๒๕๖๒ แก้ไขเพิ่มเติมถึง (ฉบับที่ ๒) พ.ศ. ๒๕๖๓ จึงประกาศรับฟังความคิดเห็นและข้อเสนอแนะเกี่ยวกับรูปแบบการแบ่งเขตเลือกตั้งสมาชิกสภาองค์กรปกครองส่วนท้องถิ่น จำนวน ๒๕ แห่ง โดยมีบัญชีรายชื่อองค์กรปกครองส่วนท้องถิ่น รายละเอียดรูปแบบการแบ่งเขตเลือกตั้งสมาชิกสภาองค์กรปกครองส่วนท้องถิ่น และแผนที่แสดงการแบ่งเขตเลือกตั้งสมาชิกสภาองค์กรปกครองส่วนท้องถิ่น ตามเอกสารแนบท้ายประกาศนี้

ดังนั้น จึงขอประชาสัมพันธ์ให้ประชาชนในเขตเลือกตั้งสมาชิกสภาองค์กรปกครองส่วนท้องถิ่น ได้มีส่วนร่วมในการแสดงความคิดเห็นและข้อเสนอแนะเกี่ยวกับการแบ่งเขตเลือกตั้งสมาชิกสภาองค์กรปกครองส่วนท้องถิ่น หากประชาชนในเขตเลือกตั้งผู้ใดประสงค์จะแสดงความคิดเห็น และข้อเสนอแนะ ให้ทำความคิดเห็นและข้อเสนอแนะเป็นหนังสือส่งให้ผู้อำนวยการการเลือกตั้งประจำจังหวัดร้อยเอ็ด ภายในสิบวันนับตั้งแต่วันประกาศ (วันที่ ๑๒ กุมภาพันธ์ ๒๕๖๓ ถึงวันที่ ๒๑ กุมภาพันธ์ ๒๕๖๓) โดยเสนอผ่าน ปลัดองค์กรปกครองส่วนท้องถิ่น ทั้งนี้ สามารถติดต่อสอบถามรายละเอียดเพิ่มเติมได้ที่ทำการองค์กรปกครองส่วนท้องถิ่น หรือสำนักงานคณะกรรมการการเลือกตั้งประจำจังหวัดร้อยเอ็ด หมายเลขโทรศัพท์ ๐๔๓-๕๑๖-๔๙๓-๔ ต่อ ๑๐๒

จึงประกาศให้ทราบโดยทั่วกัน

ประกาศ ณ วันที่ ๑๒ กุมภาพันธ์ พ.ศ. ๒๕๖๓

(นายกั๊วาน จันทร์หนองสรวง)
ผู้อำนวยการการเลือกตั้งประจำจังหวัดร้อยเอ็ด

การแบ่งเขตเลือกตั้งสมาชิกสภาเทศบาลในจังหวัดร้อยเอ็ด

๑. เทศบาลตำบลชุมพร อำเภอเมยวดี จังหวัดร้อยเอ็ด รูปแบบที่ ๑

เขตเลือกตั้งที่	จำนวนสมาชิก	ท้องที่ที่ประกอบเป็นเขตเลือกตั้ง
๑	๖	<p>๑. บ้านหนองเดิน หมู่ที่ ๓ ตำบลชุมพร ๒. บ้านหนองแวงห้วยทราย หมู่ที่ ๕ ตำบลชุมพร ๓. บ้านหนองแวงใหม่ หมู่ที่ ๗ ตำบลชุมพร ๔. บ้านหนองเดิน หมู่ที่ ๑๐ ตำบลชุมพร ๕. บ้านวังแก้ว หมู่ที่ ๑๓ ตำบลชุมพร</p> <p>ท้องที่ซึ่งมีแนวเขตเริ่มต้น จากหลักเขตที่ ๙ ซึ่งตั้งอยู่บริเวณกึ่งกลางลำห้วยทราย บริเวณพิกัด VD ๐๖๐๐๕๐ ไปทางทิศตะวันตกเฉียงใต้ ตามแนวเขตเทศบาล ถึงหลักเขตที่ ๑๐ บริเวณพิกัด UD ๙๗๐๐๗๐ ไปทางทิศเหนือ ตามแนวเขตเทศบาล ผ่านบริเวณพิกัด UD ๙๗๖๐๘๓ ไปทางทิศตะวันออก ตามแนวเส้นแบ่งเขตระหว่างหมู่บ้านชุมพรไต่กับบ้านหนองเดิน ผ่านบริเวณพิกัด UD ๙๘๕๐๘๒ ไปทางทิศตะวันออก ตามแนวเส้นแบ่งเขต ระหว่างหมู่บ้านชุมพรใหม่กับบ้านหนองเดิน และระหว่างหมู่บ้านนาเจริญกับบ้านหนองเดิน ผ่านบริเวณพิกัด VD ๐๑๓๐๗๔ ไปทางทิศตะวันออกเฉียงใต้ ตามแนวเส้นแบ่งเขต ระหว่างหมู่บ้านศรีสว่างกับบ้านหนองเดิน ผ่านบริเวณพิกัด VD ๐๒๒๐๖๘ ไปทางทิศตะวันออกเฉียงใต้ ตามแนวเส้นแบ่งเขต ระหว่างหมู่บ้านโคกคำแวงกับบ้านห้วยทราย ผ่านบริเวณพิกัด VD ๐๕๒๐๕๖ ไปทางทิศตะวันออกเฉียงใต้ ตามแนวเส้นแบ่งเขตระหว่างหมู่บ้านโคกคำแวงกับบ้านห้วยทราย จนบรรจบกับหลักเขตที่ ๙ บริเวณพิกัด VD ๐๖๐๐๕๐ ซึ่งเป็นจุดเริ่มต้น</p>

เขตเลือกตั้งที่	จำนวนสมาชิก	ท้องที่ที่ประกอบเป็นเขตเลือกตั้ง
๒	๖	<p>๑. บ้านชุมพร หมู่ที่ ๑ ตำบลชุมพร ๒. บ้านโคกคำแวง หมู่ที่ ๒ ตำบลชุมพร ๓. บ้านนาเจริญ หมู่ที่ ๔ ตำบลชุมพร ๔. บ้านโคกสี หมู่ที่ ๖ ตำบลชุมพร ๕. บ้านชุมพรไต่ หมู่ที่ ๘ ตำบลชุมพร ๖. บ้านศรีสว่าง หมู่ที่ ๙ ตำบลชุมพร ๗. บ้านโคกศิริ หมู่ที่ ๑๑ ตำบลชุมพร ๘. บ้านชุมพรใหม่ หมู่ที่ ๑๒ ตำบลชุมพร ๙. บ้านศรีพัฒนา หมู่ที่ ๑๔ ตำบลชุมพร</p> <p>ท้องที่ซึ่งมีแนวเขตเริ่มต้น จากหลักเขตที่ ๙ ซึ่งตั้งอยู่บริเวณกึ่งกลางลำห้วยทราย บริเวณพิกัด VD ๐๖๐๐๕๐ ไปทางทิศตะวันตกเฉียงเหนือ ตามแนวเส้นแบ่งเขตระหว่างหมู่บ้านโคกคำแวงกับบ้านห้วยทราย ผ่านบริเวณพิกัด VD ๐๕๒๐๕๖ ไปทางทิศตะวันตกเฉียงเหนือ ตามแนวเส้นแบ่งเขต ระหว่างหมู่บ้านโคกคำแวงกับบ้านห้วยทราย ผ่านบริเวณพิกัด VD ๐๒๒๐๖๘ ไปทางทิศตะวันตกเฉียงเหนือ ผ่านบริเวณพิกัด VD ๐๑๓๐๗๔ ไปทางทิศตะวันตก ตามแนวเส้นแบ่งเขต ระหว่าง</p>

(Handwritten signature)

เขตเลือกตั้งที่	จำนวนสมาชิก	ท้องที่ที่ประกอบเป็นเขตเลือกตั้ง
		<p>หมู่บ้านนาเจริญ กับบ้านหนองเดิน และระหว่างหมู่บ้านชุมพรใหม่กับบ้านหนองเดิน ผ่านบริเวณพิกัด UD ๙๘๕๐๘๒ ไปทางทิศตะวันตก ตามแนวเส้นแบ่งเขต ระหว่างหมู่บ้านชุมพรใต้ กับบ้านหนองเดิน ผ่านบริเวณกึ่งกลางลำน้ำยัง บริเวณพิกัด UD ๙๗๖๐๘๓ ไปทางทิศเหนือ ตามแนวเขตเทศบาล ถึงหลักเขตที่ ๑ บริเวณพิกัด UD ๙๘๕๑๑๙ ไปทางทิศตะวันออกเฉียงใต้ ถึงหลักเขตที่ ๒ บริเวณพิกัด UD ๙๙๕๑๐๒ ผ่านทางหลวงแผ่นดินหมายเลข รอ.๒๔๑๘ ตรงกิโลเมตรที่ ๑๒+๒๐๐ เมตร ไปทางทิศตะวันออก ถึงหลักเขตที่ ๓ บริเวณพิกัด VD ๐๐๘๑๐๒ ไปทางทิศตะวันออกเฉียงเหนือ ตามแนวเขตเทศบาล ถึงหลักเขตที่ ๔ บริเวณพิกัด VD ๐๔๒๑๐๘ ไปทางทิศตะวันออกเฉียงใต้ ตามแนวเขตเทศบาล ผ่านทางหลวงชนบทหมายเลข รอ.๔๐๒๙ ตรงกิโลเมตร ที่ ๗+๕๐๐ เมตร ถึงหลักเขตที่ ๕ บริเวณพิกัด VD ๐๕๑๐๙๑ ไปทางทิศตะวันออกเฉียงใต้ ตามแนวเขตเทศบาล ถึงหลักเขตที่ ๖ บริเวณพิกัด VD ๐๖๐๐๘๑ ไปทางทิศตะวันออกเฉียงใต้ ตามแนวเขตเทศบาล ผ่านทางหลวงชนบท หมายเลข รอ.๕๐๕๗ ตรงกิโลเมตร ที่ ๔+๓๐๐ เมตร ถึงหลักเขตที่ ๗ บริเวณพิกัด VD ๐๖๖๐๖๕ ไปทางทิศใต้ ตามแนวเขตเทศบาล ถึงหลักเขตที่ ๘ บริเวณพิกัด VD ๐๖๕๐๕๑ ไปทางทิศตะวันตกเฉียงใต้ ตามแนวเขตเทศบาล จนบรรจบกับหลักเขตที่ ๙ บริเวณพิกัด VD ๐๖๐๐๕๐ ซึ่งเป็นจุดเริ่มต้น</p> <p style="text-align: right;"><i>B. J. K.</i></p>

๒. เทศบาลตำบลชุมพร อำเภอเมยวดี จังหวัดร้อยเอ็ด รูปแบบที่ ๒

เขตเลือกตั้งที่	จำนวนสมาชิก	ท้องที่ที่ประกอบเป็นเขตเลือกตั้ง
๑	๖	<p>๑. บ้านโคกคำแวง หมู่ที่ ๒ ตำบลชุมพร ๒. บ้านหนองเดิน หมู่ที่ ๓ ตำบลชุมพร ๓. บ้านหนองแวงห้วยทราย หมู่ที่ ๕ ตำบลชุมพร ๔. บ้านหนองแวงใหม่ หมู่ที่ ๗ ตำบลชุมพร ๕. บ้านหนองเดิน หมู่ที่ ๑๐ ตำบลชุมพร ๖. บ้านวังแก้ว หมู่ที่ ๑๓ ตำบลชุมพร</p> <p>ท้องที่ซึ่งมีแนวเขตเริ่มต้น จากหลักเขตที่ ๙ ซึ่งตั้งอยู่บริเวณกึ่งกลางลำห้วยทราย บริเวณพิกัด VD ๐๖๐๐๕๐ ไปทางทิศตะวันตกเฉียงใต้ ตามแนวเขตเทศบาล ถึงหลักเขตที่ ๑๐ บริเวณพิกัด UD ๙๗๐๐๗๐ ไปทางทิศเหนือ ตามแนวเขตเทศบาล ผ่านบริเวณพิกัด UD ๙๗๖๐๘๓ ไปทางทิศตะวันออก ตามแนวเส้นแบ่งเขตระหว่างหมู่บ้านชุมพรไต่กับบ้านหนองเดิน ผ่านบริเวณพิกัด UD ๙๘๕๐๘๒ ผ่านทางหลวงแผ่นดิน หมายเลข รอ.๒๕๑๘ ตรงกิโลเมตรที่ ๙+๗๐๐ เมตร ไปทางทิศตะวันออก ตามแนวเส้นแบ่งเขต ระหว่างหมู่บ้านชุมพรใหม่กับบ้านหนองเดิน และระหว่างหมู่บ้านนาเจริญกับบ้านหนองเดิน ผ่านบริเวณทางหลวงชนบท หมายเลข รอ.๔๐๒๙ พากทิศเหนือ ตรงกิโลเมตรที่ ๓+๕๐๐ เมตร บริเวณพิกัด VD ๐๑๓๐๗๔ ไปทางทิศตะวันออกเฉียงใต้ ตามแนวเส้นแบ่งเขต ระหว่างหมู่บ้านหนองเดินกับบ้านศรีสว่าง ผ่านบริเวณพิกัด VD ๐๒๒๐๖๘ ไปทางทิศตะวันออก ตามแนวเส้นแบ่งเขต ระหว่างหมู่บ้านศรีสว่างกับบ้านโคกคำแวง ผ่านทางหลวงชนบท หมายเลข รอ.๑๐๒๖ ตรงกิโลเมตรที่ ๗+๔๐๐ เมตร ผ่านบริเวณพิกัด VD ๐๓๕๐๘๓ ไปทางทิศตะวันออกเฉียงใต้ ตามแนวเส้นแบ่งเขต ระหว่างหมู่บ้านโคกคำแวงกับบ้านห้วยทราย จนบรรจบกับหลักเขตที่ ๙ บริเวณพิกัด VD ๐๖๐๐๕๐ ซึ่งเป็นจุดเริ่มต้น</p>

เขตเลือกตั้งที่	จำนวนสมาชิก	ท้องที่ที่ประกอบเป็นเขตเลือกตั้ง
๒	๖	<p>๑. บ้านชุมพร หมู่ที่ ๑ ตำบลชุมพร ๒. บ้านนาเจริญ หมู่ที่ ๔ ตำบลชุมพร ๓. บ้านโคกสี หมู่ที่ ๖ ตำบลชุมพร ๔. บ้านชุมพรไต่ หมู่ที่ ๘ ตำบลชุมพร ๕. บ้านศรีสว่าง หมู่ที่ ๙ ตำบลชุมพร ๖. บ้านโคกศิริ หมู่ที่ ๑๑ ตำบลชุมพร ๗. บ้านชุมพรใหม่ หมู่ที่ ๑๒ ตำบลชุมพร ๘. บ้านศรีพัฒนา หมู่ที่ ๑๔ ตำบลชุมพร</p> <p>ท้องที่ซึ่งมีแนวเขตเริ่มต้นจากหลักเขตที่ ๙ ซึ่งตั้งอยู่บริเวณกึ่งกลางลำห้วยทราย บริเวณพิกัด VD ๐๖๐๐๕๐ ไปทางทิศตะวันตกเฉียงเหนือ ตามแนวเส้นแบ่งเขตระหว่างหมู่บ้านโคกคำแวงกับบ้านห้วยทราย ผ่านบริเวณพิกัด VD ๐๓๕๐๘๓ ไป</p>

B. J. J.

เขตเลือกตั้งที่	จำนวนสมาชิก	ท้องที่ที่ประกอบเป็นเขตเลือกตั้ง
		<p>ไปทางทิศตะวันตกเฉียงใต้ ตามแนวเส้นแบ่งเขต ระหว่างหมู่บ้านโคกคำแวงกับบ้านศรีสว่าง ผ่านพิกัด VD ๐๒๒๐๖๘ ผ่านทางหลวงชนบท หมายเลข รอ.๑๐๒๖ ตรงกิโลเมตร ที่ ๗+๕๐๐ เมตร ไปทางทิศตะวันตกเฉียงเหนือ ตามแนวเส้นแบ่งเขต ระหว่างหมู่บ้านศรีสว่างกับบ้านหนองเดิน ผ่านบริเวณทางหลวงชนบท หมายเลข รอ.๔๐๒๙ ตรงกิโลเมตร ที่ ๓+๕๐๐ เมตร บริเวณพิกัด VD ๐๑๓๐๗๔ ไปทางทิศตะวันตก ตามแนวเส้นแบ่งเขต ระหว่างหมู่บ้านนาเจริญกับบ้านหนองเดิน และบ้านชุมพรใหม่กับบ้านหนองเดิน ผ่านทางหลวงแผ่นดิน หมายเลข รอ.๒๔๑๘ ตรงกิโลเมตรที่ ๙+๗๐๐ เมตร ไปทางทิศตะวันตก ผ่านบริเวณกึ่งกลางลำน้ำยัง บริเวณพิกัด UD ๙๗๖๐๘๓ ไปทางทิศเหนือ ตามแนวเขตเทศบาล ถึงหลักเขตที่ ๑ บริเวณพิกัด UD ๙๘๕๑๑๙ ไปทางทิศตะวันออกเฉียงใต้ ถึงหลักเขตที่ ๒ บริเวณพิกัด UD ๙๙๙๑๐๒ ผ่านทางหลวงแผ่นดิน หมายเลข รอ.๒๔๑๘ ตรงกิโลเมตรที่ ๑๒+๒๐๐ เมตร ไปทางทิศตะวันออก ถึงหลักเขตที่ ๓ บริเวณพิกัด VD ๐๐๘๑๐๒ ไปทางทิศตะวันออกเฉียงเหนือ ตามแนวเขตเทศบาล ถึงหลักเขตที่ ๔ บริเวณพิกัด VD ๐๔๒๑๐๘ ไปทางทิศตะวันออกเฉียงใต้ ตามแนวเขตเทศบาล ผ่านทางหลวงชนบท หมายเลข รอ.๔๐๒๙ ตรงกิโลเมตร ที่ ๗+๕๐๐ เมตร ถึงหลักเขตที่ ๕ บริเวณพิกัด VD ๐๕๑๐๙๑ ไปทางทิศตะวันออกเฉียงใต้ ตามแนวเขตเทศบาล ถึงหลักเขตที่ ๖ บริเวณพิกัด VD ๐๖๐๐๘๑ ไปทางทิศตะวันออกเฉียงใต้ ตามแนวเขตเทศบาล ผ่านทางหลวงชนบท หมายเลข รอ.๕๐๕๗ ตรงกิโลเมตร ที่ ๔+๓๐๐ เมตร ถึงหลักเขตที่ ๗ บริเวณพิกัด VD ๐๖๖๐๖๕ ไปทางทิศใต้ ตามแนวเขตเทศบาล ถึงหลักเขตที่ ๘ บริเวณพิกัด VD ๐๖๕๐๕๑ ไปทางทิศตะวันตกเฉียงใต้ ตามแนวเขตเทศบาล จนบรรจบกับหลักเขตที่ ๙ บริเวณพิกัด VD ๐๖๐๐๕๐ ซึ่งเป็นจุดเริ่มต้น</p> <p style="text-align: right;"><i>M. [Signature]</i></p>

๓. เทศบาลตำบลชุมพร อำเภอเมยวดี จังหวัดร้อยเอ็ด รูปแบบที่ ๓

เขตเลือกตั้งที่	จำนวนสมาชิก	ท้องที่ที่ประกอบเป็นเขตเลือกตั้ง
๑	๖	<p>๑. บ้านชุมพร หมู่ที่ ๑ ตำบลชุมพร ๒. บ้านหนองเดิ่น หมู่ที่ ๓ ตำบลชุมพร ๓. บ้านนาเจริญ หมู่ที่ ๔ ตำบลชุมพร ๔. บ้านชุมพรใต้ หมู่ที่ ๘ ตำบลชุมพร ๕. บ้านหนองเดิ่น หมู่ที่ ๑๐ ตำบลชุมพร ๖. บ้านโคกศิริ หมู่ที่ ๑๑ ตำบลชุมพร ๗. บ้านชุมพรใหม่ หมู่ที่ ๑๒ ตำบลชุมพร</p> <p>ท้องที่ซึ่งมีแนวเขตเริ่มต้น จากหลักเขตที่ ๕ ซึ่งตั้งอยู่บริเวณพิกัด VD ๐๕๑๐๙๑ ไปทางทิศตะวันตก ตัดผ่านทางหลวงชนบท หมายเลข รอ.๔๐๒๙ บริเวณกิโลเมตรที่ ๖+๓๐๐ เมตร ไปทางทิศตะวันตกเฉียงใต้ ตามแนวเส้นแบ่งเขต ระหว่างหมู่บ้านนาเจริญกับบ้านศรีพัฒนา ตัดผ่านทางหลวงชนบท หมายเลข รอ.๔๐๒๙ กิโลเมตรที่ ๒+๙๐๐ เมตร บริเวณพิกัด VD ๐๑๓๐๗๔ ไปทางทิศตะวันตกเฉียงใต้ ตามแนวเส้นแบ่งเขต ระหว่างหมู่บ้านหนองเดิ่นกับบ้านห้วยทราย ผ่านบริเวณพิกัด UD ๙๙๒๐๔๙ ผ่านทางหลวงท้องถิ่น หมายเลข รอ.ถ ๑๘-๐๐๔ ไปทางทิศตะวันตกเฉียงใต้ ตามแนวเส้นแบ่งเขต ระหว่างหมู่บ้านหนองเดิ่นกับบ้านห้วยทราย ถึงบริเวณกึ่งกลางลำห้วยทราย บริเวณพิกัด UD ๙๗๔๐๒๓ ไปทางทิศตะวันตกเฉียงเหนือ ตามแนวเขตเทศบาล ถึงหลักเขตที่ ๑๐ บริเวณพิกัด UD ๙๗๐๐๗๐ ไปทางทิศเหนือ ตามแนวเขตเทศบาล ถึงหลักเขตที่ ๑ บริเวณพิกัด UD ๙๘๕๑๑๙ ไปทางทิศตะวันออกเฉียงใต้ ตามแนวเขตเทศบาล ถึงหลักเขตที่ ๒ บริเวณพิกัด UD ๙๙๙๑๐๒ ตัดผ่านทางหลวงแผ่นดิน หมายเลข รอ.๒๔๑๘ ตรงบริเวณกิโลเมตร ที่ ๑๒+๒๕๐ เมตร ไปทางทิศตะวันออกเฉียงใต้ ตามแนวเขตเทศบาล ถึงหลักเขตที่ ๓ บริเวณพิกัด VD ๐๐๘๑๐๒ ไปทางทิศเหนือ ตามแนวเขตเทศบาล ถึงหลักเขตที่ ๔ บริเวณพิกัด VD ๐๔๒๑๐๘ ไปทางทิศตะวันออกเฉียงใต้ ตามแนวเขตเทศบาล จนบรรจบกับหลักเขตที่ ๕ บริเวณพิกัด VD ๐๕๑๐๙๑ ซึ่งเป็นจุดเริ่มต้น</p>

เขตเลือกตั้งที่	จำนวนสมาชิก	ท้องที่ที่ประกอบเป็นเขตเลือกตั้ง
๒	๖	<p>๑. บ้านโคกคำแวง หมู่ที่ ๒ ตำบลชุมพร ๒. บ้านหนองแวงห้วยทราย หมู่ที่ ๕ ตำบลชุมพร ๓. บ้านโคกศรี หมู่ที่ ๖ ตำบลชุมพร ๔. บ้านหนองแวงใหม่ หมู่ที่ ๗ ตำบลชุมพร ๕. บ้านศรีสว่าง หมู่ที่ ๙ ตำบลชุมพร ๖. บ้านวังแก้ว หมู่ที่ ๑๓ ตำบลชุมพร ๗. บ้านศรีพัฒนา หมู่ที่ ๑๔ ตำบลชุมพร</p> <p>ท้องที่ซึ่งมีแนวเขตเริ่มต้น จากหลักเขตที่ ๕ ซึ่งตั้งอยู่บริเวณพิกัด VD ๐๕๑๐๙๑ ไปทางทิศตะวันออกเฉียงใต้ ตามแนวเขตเทศบาล ถึงหลักเขตที่ ๖ บริเวณพิกัด VD ๐๖๐๐๘๑ ไปทางทิศตะวันออกเฉียงใต้ ตามแนวเขตเทศบาล ถึง หลักเขตที่ ๗</p>

(Handwritten signature)

เขตเลือกตั้งที่	จำนวนสมาชิก	ท้องที่ที่ประกอบเป็นเขตเลือกตั้ง
๒	๖	<p>บริเวณพิกัด VD ๐๖๖๐๖๕ ไปทางทิศใต้ ตามแนวเขตเทศบาล ถึง หลักเขตที่ ๘ บริเวณพิกัด VD ๐๖๕๐๕๑ ไปทางทิศตะวันตกเฉียงใต้ ตามแนวเขตเทศบาล ถึง หลักเขตที่ ๙ ซึ่งตั้งอยู่บริเวณกึ่งกลางลำห้วยทราย บริเวณพิกัด VD ๐๖๐๐๕๐ ไปทางทิศตะวันตกเฉียงใต้ ตามแนวเขตเทศบาล ถึง บริเวณกึ่งกลางลำห้วยทราย บริเวณพิกัด UD ๙๙๔๐๒๓ ไปทางทิศตะวันออกเฉียงเหนือ ตามแนวเส้นแบ่งเขต ระหว่างหมู่บ้านหนองเดินถึงบ้านห้วยทราย ผ่านบริเวณพิกัด UD ๙๙๒๐๔๙ ผ่านทางหลวงท้องถิ่น หมายเลข รอ.ถ ๑๘-๐๐๔ ไปทางทิศตะวันออกเฉียงเหนือ ตามแนวเส้นแบ่งเขต ระหว่างหมู่บ้านหนองเดินกับบ้านศรีสว่าง ตัดผ่านทางหลวงชนบท หมายเลข รอ.๔๐๒๙ บริเวณกิโลเมตร ที่ ๒+๙๐๐ เมตร บริเวณพิกัด VD ๐๑๓๐๓๔ ไปทางทิศตะวันออกเฉียงเหนือ ตามแนวเส้นแบ่งเขตระหว่างหมู่บ้านนาเจริญกับบ้านศรีพัฒนา ตัดผ่านทางหลวงชนบท หมายเลข รอ.๔๐๒๙ บริเวณกิโลเมตร ที่ ๖+๓๐๐ เมตร ไปทางทิศตะวันออก ตามแนวเส้นแบ่งเขต ระหว่างหมู่บ้านโคกศิริกับบ้านโคกสี จนบรรจบกับหลักเขตที่ ๕ บริเวณพิกัด VD ๐๕๑๐๙๑ ซึ่งเป็นจุดเริ่มต้น</p>

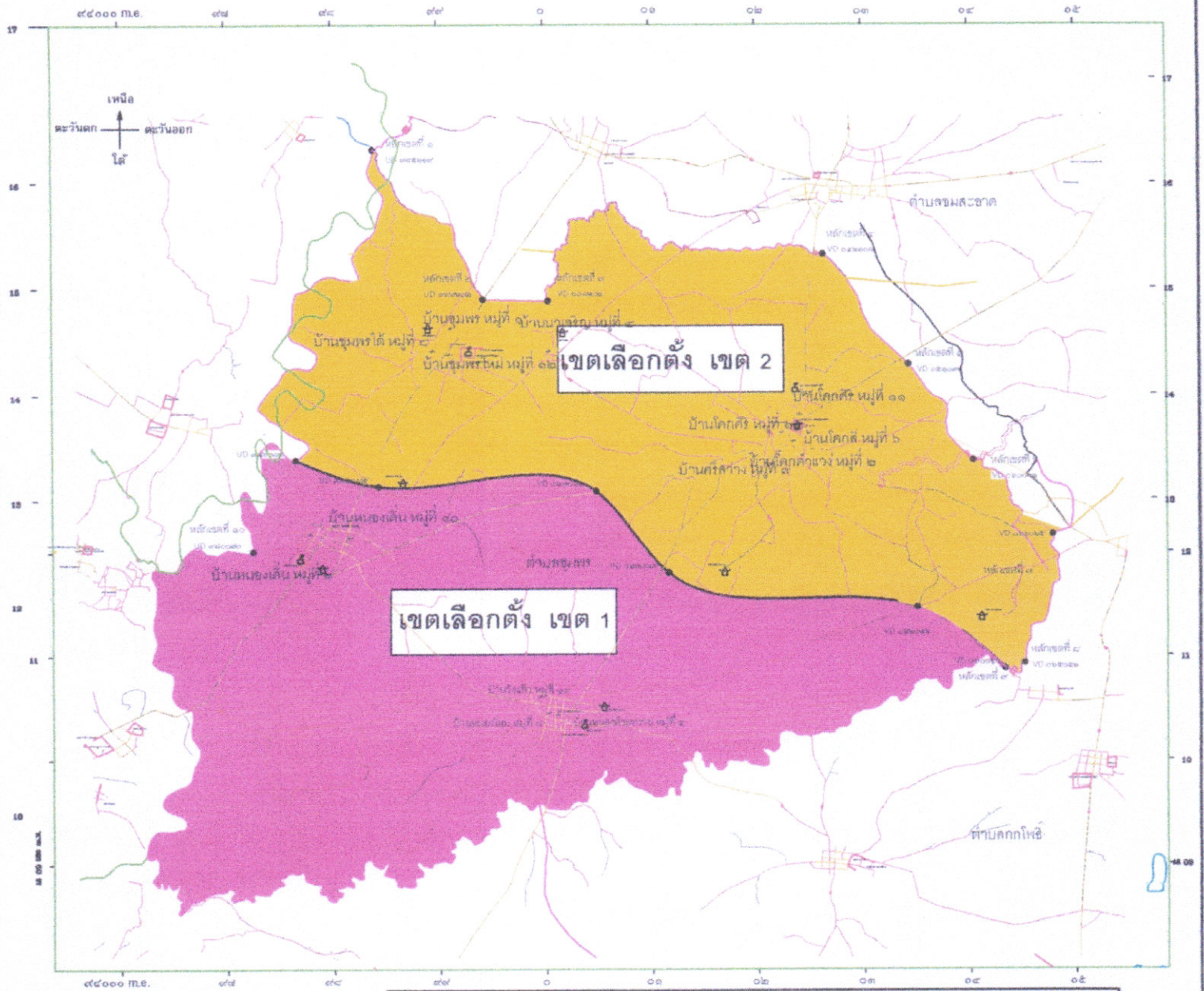
ประกาศ ณ วันที่ ๑๕ เดือน กุมภาพันธ์ พ.ศ. ๒๕๖๓



(นายกังวาน จันทร์หนองสว่าง)
ผู้อำนวยการการเลือกตั้งประจำจังหวัดร้อยเอ็ด

แผนที่แบ่งเขตเลือกตั้งสมาชิกสภาเทศบาลตำบลชุมพร อำเภอเมยวดี จังหวัดร้อยเอ็ด

รูปแบบที่ ๑



- เขตเลือกตั้ง ๑
- เขตเลือกตั้ง ๒
- เขตเลือกตั้ง
- ถนนลาดยาง
- ถนนลูกรัง
- แม่น้ำ
- ลำห้วย
- คลองน้ำ
- ลาน
- โรงเรียน
- วัด, ศาลาการ
- เขตเลือกตั้ง ๑
- เขตเลือกตั้ง ๒

รูปแบบที่ ๑

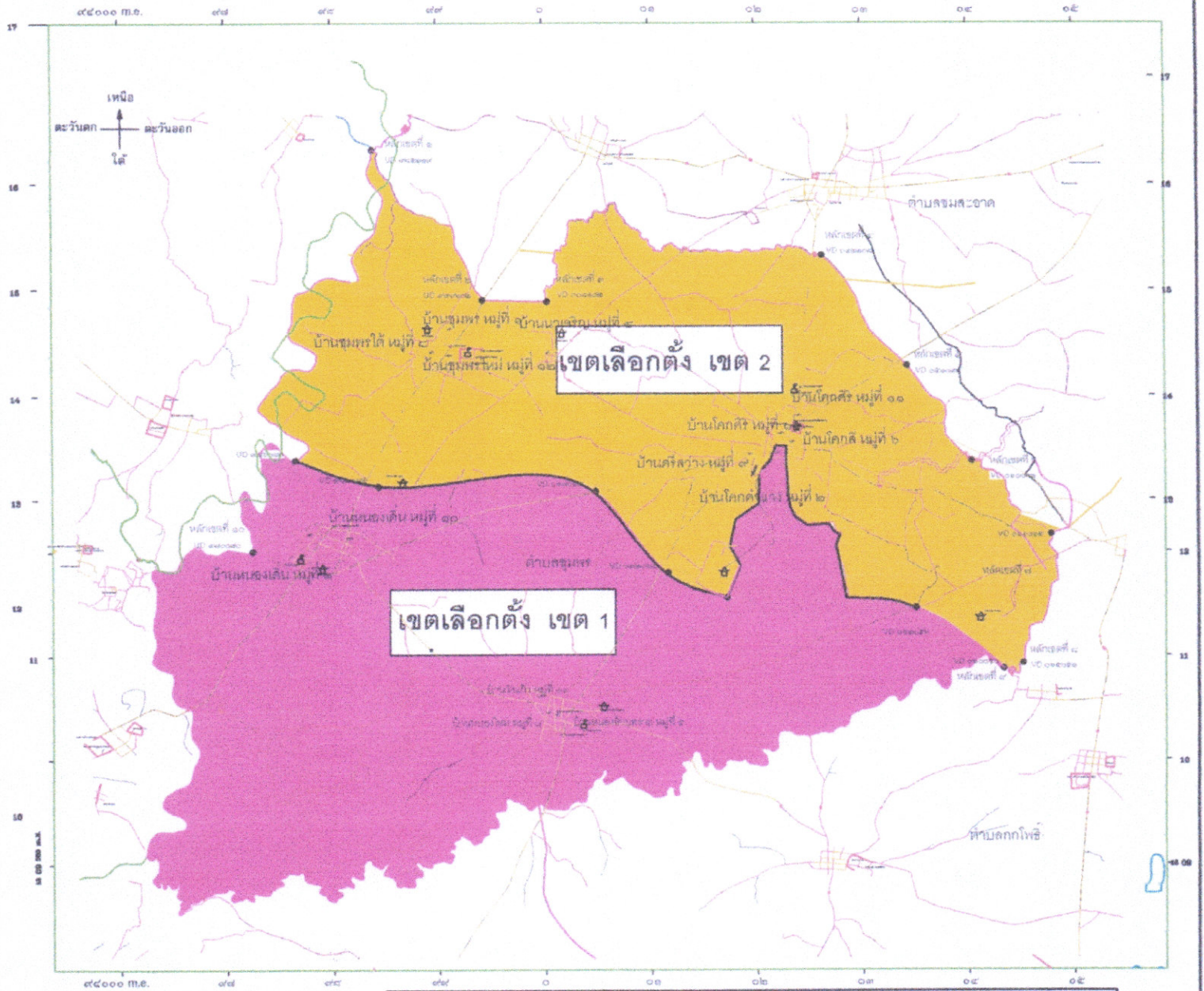
เขตเลือกตั้งที่ ๑			เขตเลือกตั้งที่ ๒		
หมู่ที่	ชื่อหมู่บ้าน	จำนวนประชากร	หมู่ที่	ชื่อหมู่บ้าน	จำนวนประชากร
๓	บ้านหนองเต็ง	๔๙๗	๑	บ้านชุมพร	๓๙๕
๕	บ้านหนองแวงพิทยทราช	๕๒๗	๒	บ้านโคกค้อแวง	๓๕๔
๗	บ้านหนองแวงใหม่	๗๐๙	๔	บ้านนาเจริญ	๓๙๙
๑๐	บ้านหนองเต็ง	๔๔๙	๖	บ้านโคกค้อ	๕๕๐
๑๓	บ้านวังแก้ว	๓๙๓	๘	บ้านชุมพรใต้	๓๙๓
	พระเขียบบ้านกลาง		๙	บ้านศรีสว่าง	๗๙๓
			๑๑	บ้านโคกค้อ	๖๙๔
			๑๒	บ้านชุมพรใหม่	๕๗๐
			๑๔	บ้านศรีพัฒนา	๒๒๖
				พระเขียบบ้านกลาง	
	รวม	๓,๘๒๕		รวม	๔,๒๙๔

จำนวนราษฎร ๔,๑๑๙ คน (ข้อมูล ณ วันที่ ๓๐ ธันวาคม ๒๕๖๒)
 ค่าเฉลี่ยจำนวนราษฎรต่อ ๑ เขตเลือกตั้ง ๔,๑๑๙ คน
 เขต ๑ น้อยกว่าค่าเฉลี่ย ๒๓๕ คน ร้อยละ ๕.๗๔
 เขต ๒ มากกว่าค่าเฉลี่ย ๒๓๔ คน ร้อยละ ๕.๖๖
 ผลต่างจำนวนราษฎรของเขตเลือกตั้งที่ ๑ และเขตเลือกตั้งที่ ๒ เท่ากับร้อยละ ๑๑.๕๕

(Handwritten signature)

แผนที่แบ่งเขตเลือกตั้งสมาชิกสภาเทศบาลตำบลชุมพร อำเภอเมยวดี จังหวัดร้อยเอ็ด

รูปแบบที่ ๒



- สัญลักษณ์**
- เขตเทศบาล
 - เขตเลือกตั้ง
 - ถนนลาดยาง
 - ถนนลูกรัง
 - แม่น้ำ
 - ลำน้ำ
 - ท้องน้ำ
 - สะพาน
 - โรงเรียน
 - วัด, ศาลเจ้า
 - เขตเลือกตั้งที่ ๑
 - เขตเลือกตั้งที่ ๒

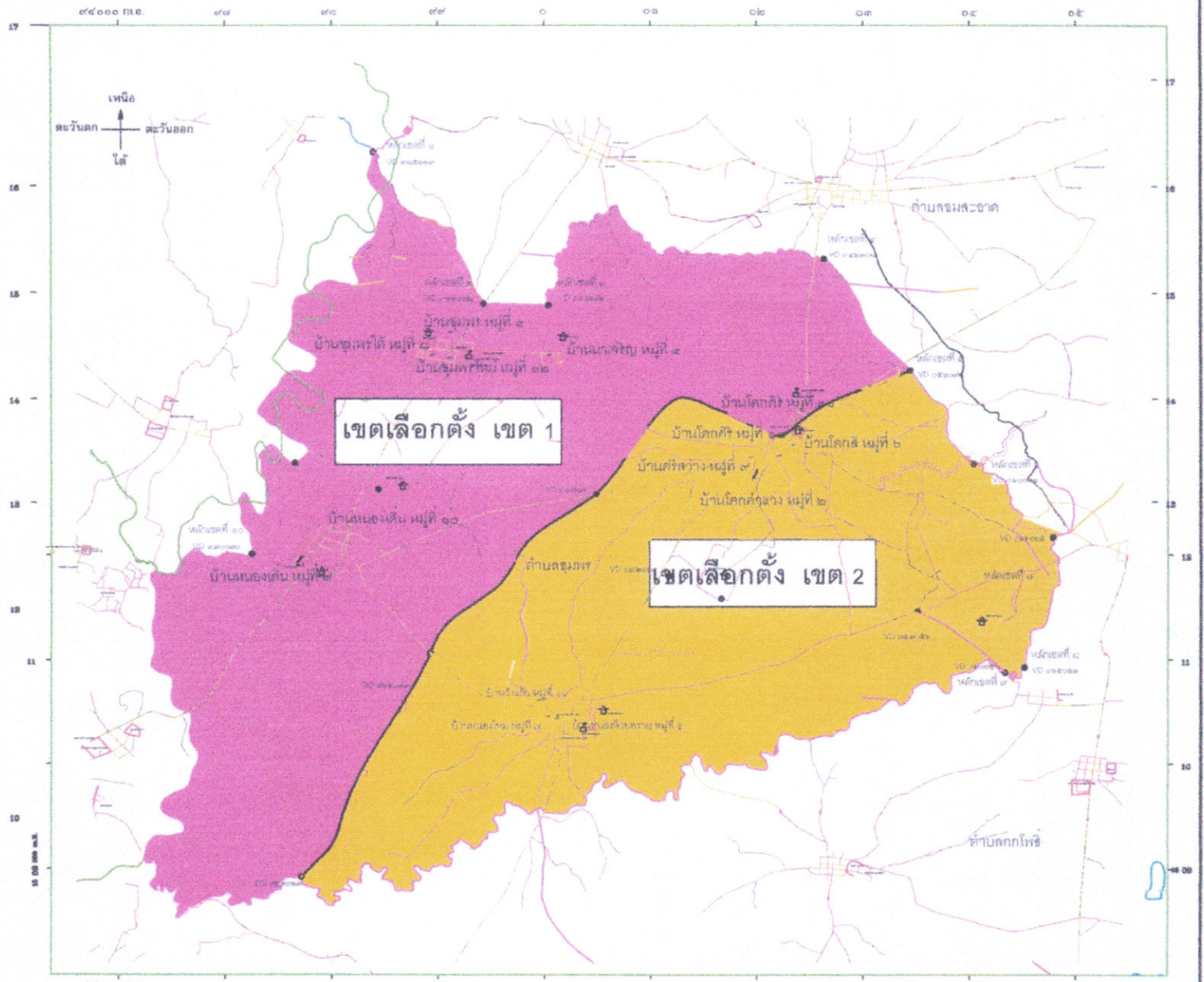
รูปแบบที่ ๒					
เขตเลือกตั้งที่ ๑			เขตเลือกตั้งที่ ๒		
หมู่ที่	ชื่อหมู่บ้าน	จำนวนประชากร	หมู่ที่	ชื่อหมู่บ้าน	จำนวนประชากร
๒	บ้านโคกค้ำแวง	๑๕๔	๑	บ้านชุมพร	๓๙๕
๓	บ้านหนองเคียน	๔๙๗	๔	บ้านนาเจริญ	๓๙๙
๕	บ้านหนองแวงหัวทราย	๙๒๗	๖	บ้านโคกสี	๕๕๐
๗	บ้านหนองแวงใหม่	๗๐๙	๘	บ้านชุมพรใต้	๓๙๓
๑๐	บ้านหนองเคียน	๔๔๙	๙	บ้านศรีสว่าง	๗๔๓
๑๓	บ้านวังแก้ว	๓๙๑	๑๑	บ้านโคกศิริ	๖๗๔
	ทะเบียนบ้านกลาง		๑๒	บ้านชุมพรใหม่	๕๗๐
			๑๔	บ้านศรีพัฒนา	๒๒๖
				ทะเบียนบ้านกลาง	
รวม		๔,๑๗๙	รวม		๓,๙๕๐

จำนวนราษฎร ๔,๑๑๙ คน (ข้อมูล ณ วันที่ ๓๑ ธันวาคม ๒๕๖๒)
 ค่าเฉลี่ยจำนวนราษฎรต่อ ๑ เขตเลือกตั้ง ๔,๑๑๙ คน
 เขต ๑ มากกว่าค่าเฉลี่ย ๑๐๙ คน ร้อยละ ๒.๖๓
 เขต ๒ น้อยกว่าค่าเฉลี่ย ๑๒๐ คน ร้อยละ ๒.๙๖
 ผลต่างจำนวนราษฎรของเขตเลือกตั้งที่ ๑ และเขตเลือกตั้งที่ ๒ เท่ากับร้อยละ ๕.๕๙

(Handwritten signature)

แผนที่แบ่งเขตเลือกตั้งสมาชิกสภาเทศบาลตำบลชุมพร อำเภอเมขวดี จังหวัดร้อยเอ็ด

รูปแบบที่ ๓



- เขตเทศบาล
- เขตตำบล
- ถนนสายรอง
- ทางลูกรัง
- ~ แม่น้ำ
- ~ ลำน้ำ
- ~ หนองน้ำ
- สะพาน
- โรงเรียน
- ⌂ วัด ศาลาการเปรียญ
- เขตเลือกตั้งที่ ๑
- เขตเลือกตั้งที่ ๒

รูปแบบที่ ๓					
เขตเลือกตั้งที่ ๑			เขตเลือกตั้งที่ ๒		
หมู่ที่	ชื่อหมู่บ้าน	จำนวนประชากร	หมู่ที่	ชื่อหมู่บ้าน	จำนวนประชากร
๑	บ้านชุมพร	๓๙๕	๒	บ้านโคกค้ำวาง	๓๕๔
๓	บ้านหนองดิน	๘๙๙	๕	บ้านหนองแวงห้วยทราย	๙๒๙
๔	บ้านนาเจริญ	๓๙๙	๖	บ้านโคกสี	๕๕๐
๘	บ้านชุมพรใต้	๓๙๓	๗	บ้านหนองแวงใหม่	๙๑๙
๑๐	บ้านหนองดิน	๘๘๙	๙	บ้านศรีสว่าง	๙๘๓
๑๑	บ้านโคกศิรี	๖๙๙	๑๑	บ้านวังแก้ว	๓๙๓
๑๒	บ้านชุมพรใหม่	๕๙๐	๑๔	บ้านศรีพิศณา	๒๒๖
	ทะเบียนบ้านกลาง			ทะเบียนบ้านกลาง	
	รวม	๔,๒๐๙		รวม	๓,๙๐๒

จำนวนราษฎร ๔,๑๑๙ คน (ข้อมูล ณ วันที่ ๓๐ ธันวาคม ๒๕๖๒)
 ค่าเฉลี่ยจำนวนราษฎรต่อ ๑ เขตเลือกตั้ง ๔,๑๑๙ คน
 เขต ๑ มากกว่าค่าเฉลี่ย ๑๕๙ คน ร้อยละ ๓.๘๙
 เขต ๒ น้อยกว่าค่าเฉลี่ย ๑๕๘ คน ร้อยละ ๓.๘๙
 ผลต่างจำนวนราษฎรของเขตเลือกตั้งที่ ๑ และเขตเลือกตั้งที่ ๒ เท่ากับร้อยละ ๙.๖๖

(Handwritten signature)



แบบแสดงความคิดเห็นเกี่ยวกับร่างประกาศแบ่งเขตเลือกตั้งสมาชิกสภาท้องถิ่น

เขียนที่.....

วันที่.....เดือน.....พ.ศ.....

เรื่อง ขอแสดงความคิดเห็นเกี่ยวกับร่างประกาศแบ่งเขตเลือกตั้งสมาชิกสภาท้องถิ่น

เรียน ผู้อำนวยการการเลือกตั้งประจำจังหวัดร้อยเอ็ด (ผ่านปลัดเทศบาลตำบล.....)

- สิ่งที่ส่งมาด้วย ๑. บัญชีรายชื่อบุคคลผู้ร่วมแสดงความคิดเห็นฯ จำนวน ๑ ชุด
 ๒. สำเนาบัตรประจำตัวประชาชนของผู้แทนผู้ร่วมแสดงความคิดเห็น จำนวน ๑ แผ่น
 ๓. ข้อมูลร่างรูปแบบการแบ่งเขตเลือกตั้ง จำนวน ๑๕ ชุด (ถ้ามี)

ข้าพเจ้า (นาย/นาง/นางสาว).....อายุ.....ปี

หมายเลขบัตรประชาชน.....หมายเลขโทรศัพท์.....

ที่อยู่ปัจจุบันเลขที่.....ซอย.....ถนน.....ตำบล/แขวง.....

อำเภอ/เขต.....จังหวัด.....รหัสไปรษณีย์.....

พร้อมกับพวกจำนวนรวม.....คน มีความประสงค์ในการแสดงความคิดเห็นเกี่ยวกับร่างประกาศ
 แบ่งเขตเลือกตั้งของสมาชิกสภาเทศบาลตำบล..... อำเภอ..... จังหวัดร้อยเอ็ด ดังนี้

 เห็นชอบ รูปแบบที่ ๑ จำนวน.....คน

ระบุเหตุผล.....

 เห็นชอบ รูปแบบที่ ๒ จำนวน.....คน

ระบุเหตุผล.....

 เห็นชอบ รูปแบบที่ ๓ จำนวน.....คน

ระบุเหตุผล.....

 เสนอรูปแบบอื่น จำนวน.....คน (ข้อมูลปรากฏตามสิ่งที่ส่งมาด้วย ๓)

เหตุผล.....

จึงเรียนมาเพื่อโปรดพิจารณา

ขอแสดงความนับถือ

(ลงชื่อ)

(.....)

ตำแหน่ง...../ผู้ใหญ่บ้าน หมู่ที่.....

(ผู้แทนผู้ร่วมแสดงความคิดเห็น)



แบบแสดงความคิดเห็นเกี่ยวกับร่างประกาศแบ่งเขตเลือกตั้งสมาชิกสภาท้องถิ่น

เขียนที่.....

วันที่.....เดือน.....พ.ศ.....

เรื่อง ขอแสดงความคิดเห็นเกี่ยวกับร่างประกาศแบ่งเขตเลือกตั้งสมาชิกสภาท้องถิ่น

เรียน ผู้อำนวยการการเลือกตั้งประจำจังหวัดร้อยเอ็ด (ผ่านปลัดเทศบาลตำบล.....)

สิ่งที่ส่งมาด้วย ๑. สำเนาบัตรประจำตัวประชาชนของผู้แทนผู้ร่วมแสดงความคิดเห็นจำนวน ๑ แผ่น
๒. ข้อมูลร่างรูปแบบการแบ่งเขตเลือกตั้ง จำนวน ๑๕ ชุด (ถ้ามี)

ข้าพเจ้า (นาย/นาง/นางสาว).....อายุ.....ปี

หมายเลขบัตรประชาชน.....หมายเลขโทรศัพท์.....

ที่อยู่ปัจจุบันเลขที่.....ซอย.....ถนน.....ตำบล/แขวง.....

อำเภอ/เขต.....จังหวัด.....รหัสไปรษณีย์.....

มีความประสงค์ในการแสดงความคิดเห็นเกี่ยวกับร่างประกาศแบ่งเขตเลือกตั้งของสมาชิกสภาเทศบาล
ตำบล.....อำเภอ.....จังหวัดร้อยเอ็ด ดังนี้

เห็นชอบ รูปแบบที่

ระบุเหตุผล.....
.....
.....

เสนอรูปแบบอื่น (ข้อมูลปรากฏตามสิ่งที่ส่งมาด้วย ๒)

เหตุผล.....
.....

จึงเรียนมาเพื่อโปรดพิจารณา

ขอแสดงความนับถือ

(ลงชื่อ)

(.....)

ตำแหน่ง.....